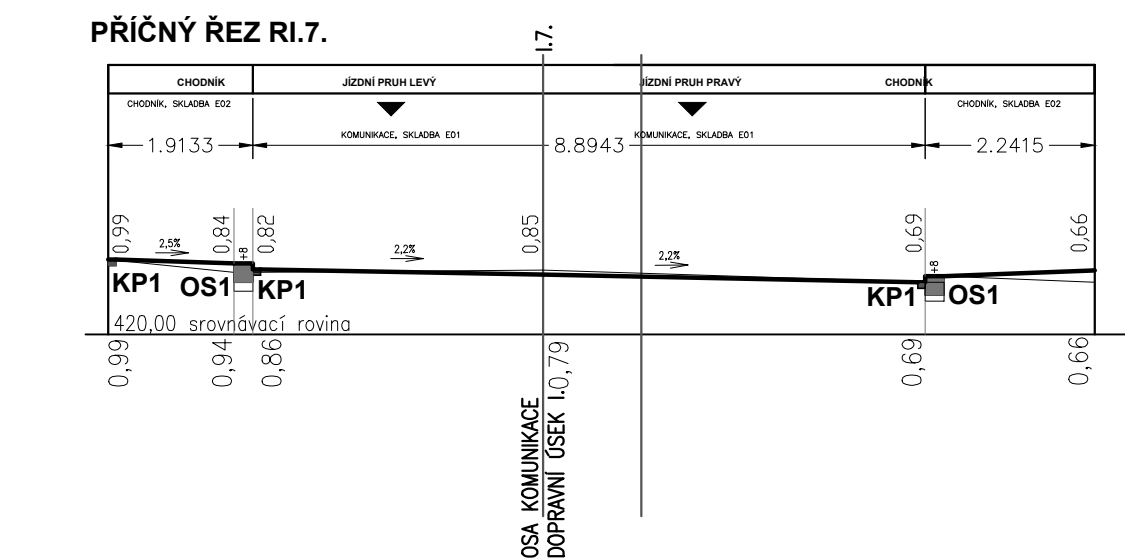
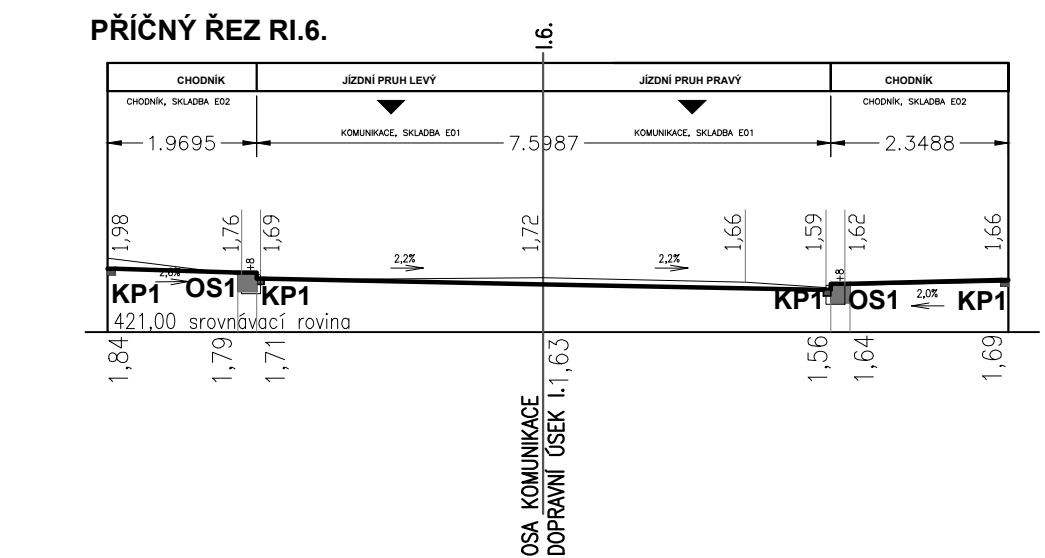
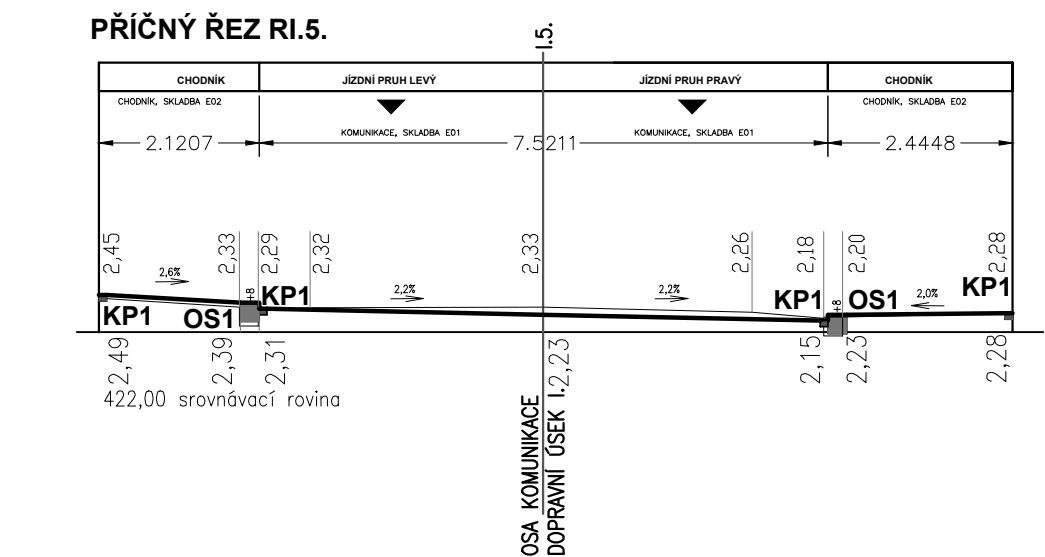
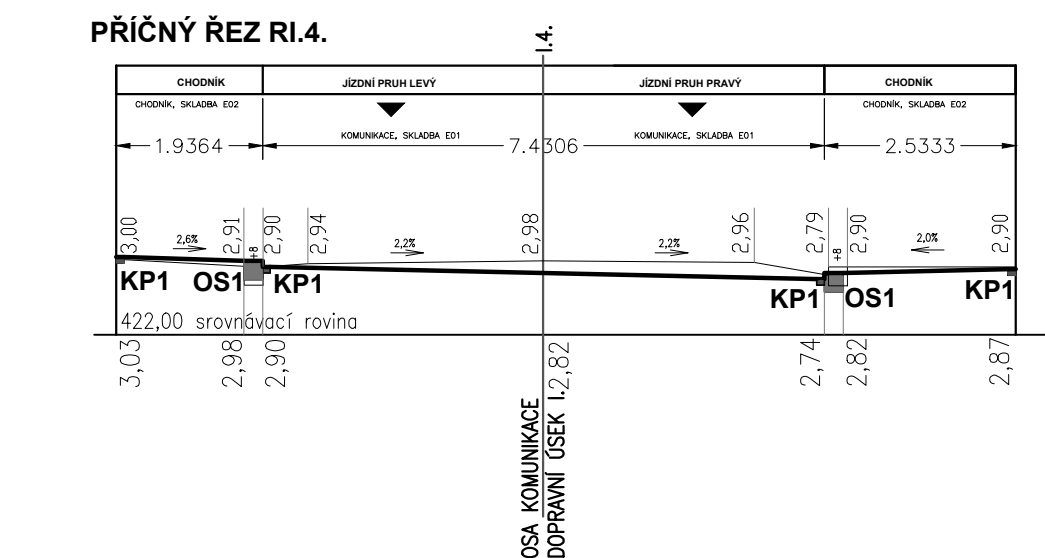
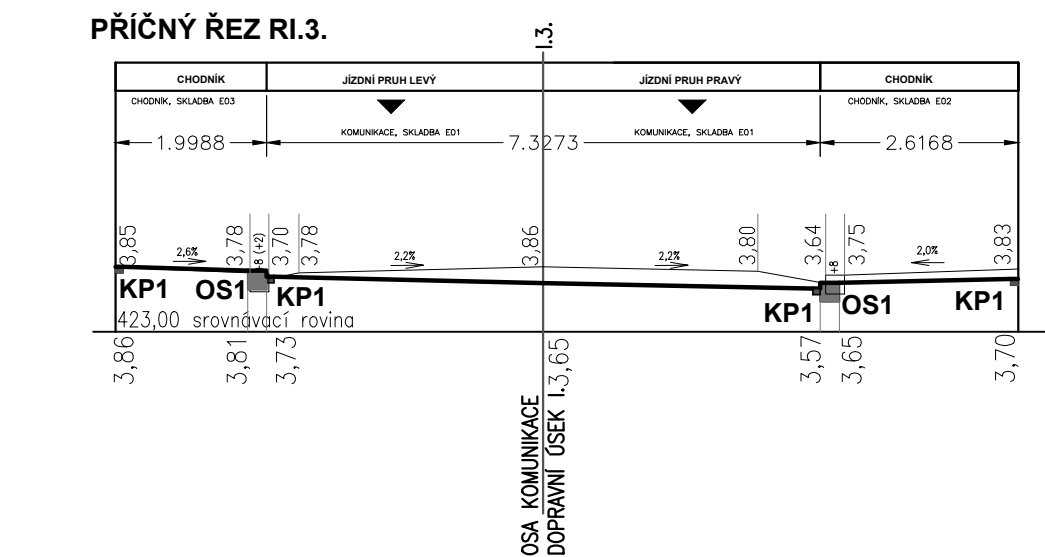
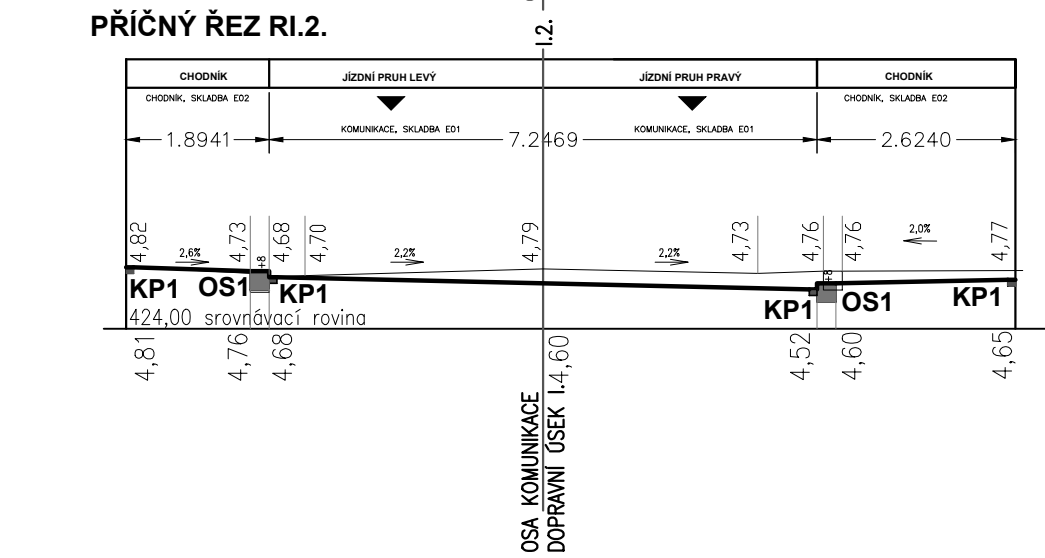
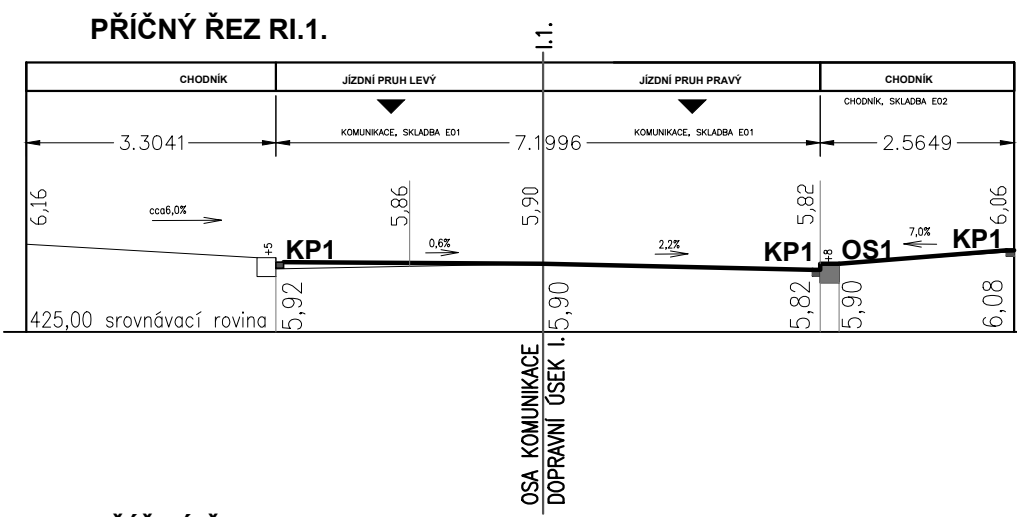


PŘÍČNÉ ŘEZY ULICE MAŠKOVA



LEGENDA PŘÍČNÉ ŘEZY:

4,48 NIVELETA PŮVODNÍHO TERÉNU (424,48 m.n.m.)
PŘI SROVNÁVACÍ ROVINĚ 400,00 – 410,00 m.n.m.

4,41 NIVELETA NOVÉHO TERÉNU (424,41 m.n.m.)
PŘI SROVNÁVACÍ ROVINĚ 420,00 – 425,00 m.n.m.

NOVÉ SKLONOVÉ POMĚRY

I.5. BOD PODÉLNÉHO PROFILU NA OSE KUNIKACE

- NOVĚ OSAZENÝ OBRUBNÍK–VIZ POPIS
- PŘÍDLAŽBA–VIZ POPIS
- STÁVAJÍCÍ OBRUBNÍK–VIZ POPIS

ČÁST DOKUMENTACE:		C. SITUACE STAVBY	
DOKUMENTACE PRO ZADÁNÍ STAVBY		HLAVNÍ INŽENÝR PROJEKTU Ing. Martin LIŠKA	ZODPOVĚDNÝ PROJEKTANT Ing. Martin LIŠKA
MÍSTO STAVBY: ulice Maškova, Klatovy		FORMÁT	4A4
STAVEBNÍK: Město Klatovy, náměstí Míru č.p.62, 339 20 Klatovy		DATUM	07.2019
NÁZEV AKCE:		STUPĚŇ PD	DZS
OPRAVA KOMUNIKACE ULICE MAŠKOVA, KLATOVY		ČÍSLO PARÉ	
NÁZEV VÝKRESU		MĚŘÍTKO	ČÍSLO VÝKRESU
PŘÍČNÉ ŘEZY		1:100	D.1.1.